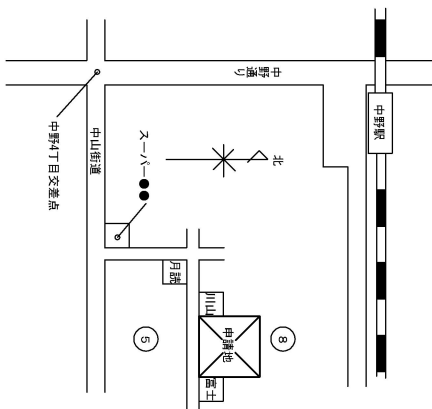


道路位置申請申請図

道路となる土地の地名番 東京都中野区中野8丁目10番1、12番1
幅員 4メートル・延長 11メートル・自動車回線広場

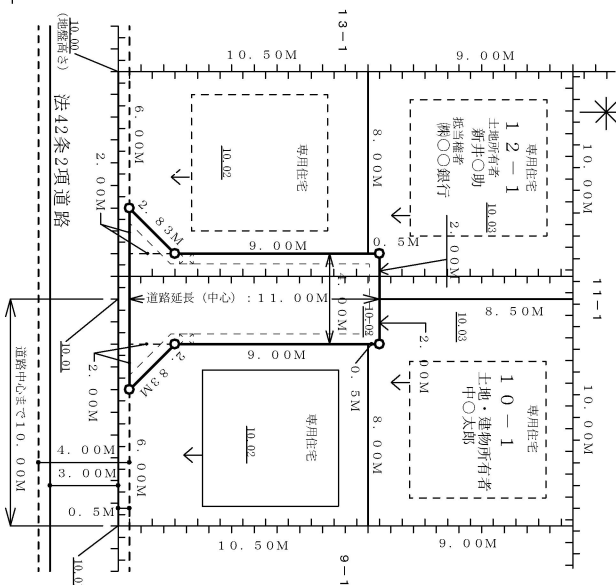
地籍図	1/250
付近見取図	1/1500
構造図	1/20
公図写	1/600

付近見取図 1/1500

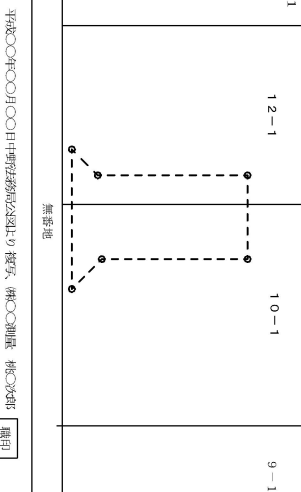
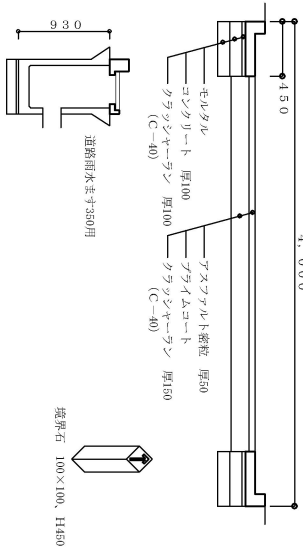


【記載例】

地籍図 1/250



構造図 1/20



平成20年00月00日中野区役所公図より複写、併し併合、併し併合、併し併合

*道路の位置の指定・変更・取消 台帳

告示年月日	指定年月日
告示番号	番号

この図面のとおり道路位置の（申請）を承認いたします。
平成20年 4月1日 東京都中野区中野8丁目10番1号 中野区役所 中野区役所

申請者	住所	氏名	印
申請者	東京都中野区中野8丁目10番1号 中野区役所	中野区役所	申請者
権利別	住所	氏名	印
承	10-1 東京都中野区中野8丁目10番1号	中野区役所	申請者
注	10-1-1 東京都中野区中野8丁目10番1号	中野区役所	申請者
書	10-1-1 東京都中野区中野8丁目10番1号	中野区役所	申請者
	12-1 東京都中野区中野9丁目9番1号	新井〇助	申請者
	12-1 東京都中野区中野9丁目1番1号	中野区役所	申請者
	12-1 東京都中野区中野9丁目1番1号	中野区役所	申請者

方角

方角	申請する道路の位置	申請する道路の位置
北	申請する道路の位置	申請する道路の位置
南	申請する道路の位置	申請する道路の位置
東	申請する道路の位置	申請する道路の位置
西	申請する道路の位置	申請する道路の位置

申請する道路の位置	申請する道路の位置
申請する道路の位置	申請する道路の位置
申請する道路の位置	申請する道路の位置
申請する道路の位置	申請する道路の位置
申請する道路の位置	申請する道路の位置

申請する道路の位置	申請する道路の位置
申請する道路の位置	申請する道路の位置
申請する道路の位置	申請する道路の位置
申請する道路の位置	申請する道路の位置
申請する道路の位置	申請する道路の位置

申請する道路の位置	申請する道路の位置
申請する道路の位置	申請する道路の位置
申請する道路の位置	申請する道路の位置
申請する道路の位置	申請する道路の位置
申請する道路の位置	申請する道路の位置

申請する道路の位置	申請する道路の位置
申請する道路の位置	申請する道路の位置
申請する道路の位置	申請する道路の位置
申請する道路の位置	申請する道路の位置
申請する道路の位置	申請する道路の位置

申請する道路の位置	申請する道路の位置
申請する道路の位置	申請する道路の位置
申請する道路の位置	申請する道路の位置
申請する道路の位置	申請する道路の位置
申請する道路の位置	申請する道路の位置

申請する道路の位置	申請する道路の位置
申請する道路の位置	申請する道路の位置
申請する道路の位置	申請する道路の位置
申請する道路の位置	申請する道路の位置
申請する道路の位置	申請する道路の位置

(注意)
 1. 申請する道路の位置は、申請する道路の位置の中心線に示す位置とする。
 2. 申請する道路の位置は、申請する道路の位置の中心線に示す位置とする。
 3. 申請する道路の位置は、申請する道路の位置の中心線に示す位置とする。
 4. 申請する道路の位置は、申請する道路の位置の中心線に示す位置とする。
 5. 申請する道路の位置は、申請する道路の位置の中心線に示す位置とする。
 6. 申請する道路の位置は、申請する道路の位置の中心線に示す位置とする。
 7. 申請する道路の位置は、申請する道路の位置の中心線に示す位置とする。
 8. 申請する道路の位置は、申請する道路の位置の中心線に示す位置とする。
 9. 申請する道路の位置は、申請する道路の位置の中心線に示す位置とする。